



MUNICIPALIDAD
DISTRITAL DE LOS
OLIVOS

CARGO

"Año del Fortalecimiento de la Soberanía Nacional"



Los Olivos, 25 de Febrero 2021

OFICIO N°030-2022-MDLO/GSCYGRD/CODISEC-ST

SEÑOR (A) : **Jorge Ramón PIANA SALAS**
Gerente de Seguridad Ciudadana de la Municipalidad
Metropolitana de Lima y Responsable de la Secretaría
Técnica del CORESEC LIMA METROPOLITANA

ASUNTO : Remito copia del Plan de Patrullaje Integrado Los Olivos
2022

Por especial encargo del Dr. Felipe Baldomero Castillo Alfaro, Alcalde Distrital y Presidente del CODISEC LOS OLIVOS, es honoroso dirigirme a Ud. remitiendo adjunto al presente copia del Plan de Patrullaje Integrado Los Olivos 2022 ; a efectos de su conocimiento y fines pertinentes

Válgame de esta ocasión para expresarle mi distinguida consideración y estima personal

Atentamente



Municipalidad Distrital de Los Olivos

Juan Antonino Lazarte Dextre
CORONEL PNP (R)
Responsable de la Secretaría
Técnica del CODISEC LOS OLIVOS

FBCA/JALD/clac



N°: 2022-0031278

Remitente:

MUNICIPALIDAD DISTRITAL DE LOS
OLIVOS - RUC: 20131368667

Recibido: 25/02/2022 - 13:03

N° de Folios: 26

Registrado DURAND BORDA EDDY

Consultas: www.munilima.gob.pe

Teléfonos: (51) 1 - 632 - 1300

Nota: La recepción NO da conformidad al
contenido.



PLAN DE PATRULLAJE INTEGRADO LOS OLIVOS 2022


INDICE

PRESENTACION

- I. GENERALIDADES
- II. PERSONAL POLICIAL ASIGNADO AL SERVICIO DE PATRULLAJE
- III. PERSONAL DE SERENAZGO ASIGNADO AL SERVICIO DE PATRULLAJE
- IV. CANTIDAD DE PATRULLAJE PROGRAMADOS POR MES
- V. ZONA DE PATRULLAJE POR COMISARIAS PNP
- VI. TURNOS DEL SERVICIO DE PATRULLAJE
- VII. MEDIOS DE COMUNICACIÓN ASIGNADOS
 - A. DE LA COMISARIA
 - B. DE LA MUNICIPALIDAD
- VIII. MEDIOS DE TRANSPORTE ASIGNADOS PARA EL SERVICIO
 - A. DE LA COMISARIA
 - B. DE LA MUNICIPALIDAD
- IX. DISPOSICIONES COMPLEMENTARIAS
- X. DISPOSICIONES TRANSITORIAS
- XI. DISPOSICIONES FINALES

ANEXOS

1. MAPA DEL DELITO – LOS OLIVOS
2. MAPA DE RIESGO – LOS OLIVOS






PRESENTACIÓN

La Seguridad Ciudadana es una de las principales demandas de los ciudadanos Olivenses del Distrito los Olivos, el cual ha sido abordado con diferentes enfoques por ser un fenómeno social complejo, multidimensional y multicausal. El diseño de la Política Pública Distrital de Seguridad Ciudadana Los Olivos 2020 tiene el obstáculo de la carencia de un sistema integrado de gestión de la información delictiva. La información se encuentra dispersa y fragmentada. El sistema integrado de información resulta un insumo vital no solo para el diseño de Políticas Públicas sino también para el monitoreo y evaluación de las mismas; a efectos de trazar a corto plazo nuevas estrategias con el Plan de Acción de Seguridad Ciudadana, con un planeamiento multisectorial de actividades de educación y sensibilización, ejecución, seguimiento y evaluación; de lo contrario el desarrollo socioeconómico del Distrito Los Olivos se verá seriamente afectado por la presencia e incremento de la criminalidad y la inseguridad ciudadana, lo cual pone en riesgo la sostenibilidad del modelo económico y la convivencia pacífica de las próximas generaciones.

La Política Pública Distrital de Seguridad Ciudadana ha sido diseñada en el contexto de la séptima Política Pública de Estado, materializada en el Plan de Acción Distrital de Seguridad Ciudadana Los Olivos 2022, el cual recoge y sistematiza los aportes de las instituciones que integran el CODISEC-LOS OLIVOS, e igualmente de la Sociedad Civil, el sector privado y académico, especialistas y vecinos, además se propone alinear la conducta social, normas legales, moral pública y debe expresarse en el Plan Operativo Institucional-POI de la Municipalidad Distrital de Los Olivos, para lo cual ha sido socializado virtualmente a efectos de recibir propuestas. Sin embargo, la implementación y los resultados del Plan se concretarán solo si se asume un liderazgo político firme y un compromiso público-privado para realizar con oportunidad y eficacia. El Plan de Acción Distrital Los Olivos 2020, es una respuesta pública integral y participativa contra la violencia criminal y la delincuencia en el Distrito Los Olivos.

Las comisarias PNP Sol de Oro, PRO, Laura Caller han sectorizado su jurisdicción con el criterio de agregación y maximización de efectividad. Ósea la suma de cuadrantes da lugar a un Sub Sector, la suma de Sub Sectores genera un Sector y la suma de Sectores constituye la jurisdicción de la comisaria. En el 2022 han sido estructurados en base a un análisis geográfico, demográfico, comercial de transitabilidad, sobre el cual se desplegará racionalmente las acciones del Patrullaje Policial, Patrullaje Integrado, Patrullaje Municipal y Patrullajes Mixtos con la participación de Juntas Vecinales. Existe un total de 08 Sectores, 16 Sub Sectores, 35 Cuadrantes

DR. FELIPE BALDOMERO CASTILLO ALFARO
ALCALDE DISTRITAL Y PRESIDENTE DEL
CODISEC LOS OLIVOS





I. GENERALIDADES

A. Visión

Desarrollar una acción integrada con la ciudadanía y PNP, destinada a asegurar la convivencia pacífica y erradicación de la violencia, para lograr una situación de paz social y la protección del libre ejercicio de los derechos y libertades.

B. Misión

El Comité Distrital de Seguridad Ciudadana, estudiara y analizara la problemática de Seguridad Ciudadana en el Distrito de Los Olivos, así como supervisara y evaluara la implementación de la Política Pública de Estado de Seguridad Ciudadana Nro. 07, Planes, Programas y Proyectos de Seguridad Ciudadana, para garantizar el pleno ejercicio de los derechos y libertades consagrados en la Constitución Política, la convivencia pacífica y la reducción de la victimización del delito.

C. Objetivo

1. Establecer la efectiva ejecución del PATRULLAJE INTEGRADO entre las – Comisarias PNP Sol de Oro, Laura Caller y Pro y la Gerencia de Seguridad Ciudadana y Gestión del Riesgo del Desastres- Municipalidad Distrital de Los Olivos.
2. Aprobar procedimientos para la implementación y ejecución del servicio de Patrullaje Integrado.
3. Determinar la organización, dirección, supervisión, seguimiento y evaluación del Servicio de Patrullaje Integrado del Distrito Los Olivos.

D. Base legal

1. Constitución Política del Perú
2. Ley N° 27933, Ley del Sistema Nacional de Seguridad Ciudadana.
3. Ley N° 27972, Ley Orgánica de Municipalidades.
4. Ley N° 29010, Ley que faculta a los Gobiernos Regionales y Gobiernos Locales a disponer de recursos a favor de la Policía Nacional del Perú.
5. Ley N° 29701, Ley que dispone beneficios a favor de los Integrantes de las Juntas Vecinales, establece el día de las Juntas Vecinales de Seguridad Ciudadana; y su Reglamento aprobado por Decreto Supremo N° 002-2013-IN.
6. Ley N° 30120, Ley de apoyo a la Seguridad Ciudadana con cámaras de Video Vigilancia Pública y Privada.
7. Ley N° 30026, Ley que autoriza la contratación de Pensionistas de la Policía Nacional del Perú y de las Fuerzas Armadas para apoyar en áreas de Seguridad Ciudadana y Seguridad Nacional.
8. Decreto Legislativo 1267 del 16 DIC 2016, Ley de la Policía Nacional del Perú.





9. Decreto Legislativo 1218 23 SET 2015 Regula el uso de las cámaras video vigilancia
10. Decreto Legislativo Nro. 1454 de 15 SET 2018 que modifica la Ley 27933, Ley del SINASEC
11. Decreto Legislativo 1316 del 30 DIC 2016 que modifica la Ley 27933 y regula la cooperación de la PNP.
12. Decreto Supremo N° 011-2014-IN, que aprueba el Reglamento de la Ley del Sistema de Seguridad Ciudadana.
13. Decreto Supremo N° 010-2019-IN de 08 MAY 2019 que modifica el Reglamento de la Ley N° 27933, Ley del Sistema Nacional de Seguridad Ciudadana, aprobado por D.S. N° 011-2014-IN
14. Decreto Supremo 013-2019-IN del 20 JUN 2019. Aprueba el Plan Nacional de Seguridad Ciudadana 2019-2023
15. Resolución Ministerial 007-2019-IN del 03 ENE 2019. Aprueba la Guía Metodológica para diseño de Sectores y Mapa del Delito en la jurisdicción de las Comisarias PNP.
16. Resolución Ministerial N°010-2015-IN, que aprueba la Directiva Nro. 001-2015- IN “Lineamientos para la formulación, aprobación, ejecución y evaluación de los Planes de Seguridad Ciudadana, Supervisión y Evaluación de los Comités de Seguridad Ciudadana.
17. Resolución Ministerial 498-2018-IN de 28 MAR 2018 Aprueba la Directiva N° 03-2018-IN Lineamiento sectorial Vecindario Seguro – Policía Comunitario por Sectores
18. Resolución Ministerial N° 2056-2019-IN del 20 DIC 2019 que aprueba la Directiva N° 011-2019-IN-DGSC Sobre lineamientos técnicos y procedimientos para el diseño, formulación, aprobación, implementación, seguimiento y evaluación de los Planes de Acción Distrital de Seguridad Ciudadana.
19. Directiva 03-2015 – DIRGEN PNP / EMEG – DIRASOPE-B de 16 JUN 2015 para la ejecución de patrullaje local, integrado entre la PNP y los gobiernos locales

E. ALCANCE

El presente Plan, incluye a las Comisarias PNP Sol de Oro, Pro y Laura Caller del Distrito Los Olivos y a Municipalidad Distrital de Los Olivos – Gerencia de Seguridad Ciudadana y Gestión del Riesgo de Desastres, Sub Gerencia de Serenazgo Los Olivos; en merito a lo establecido en el Art. 69 del Reglamento de la Ley del Sistema Nacional de Seguridad Ciudadana, que señala: “La Policía Nacional del Perú y los Gobiernos Locales adoptaran en forma coordinada planes de patrullaje integrado bajo el liderazgo operativo del Comisario de la jurisdicción, empleando bienes y recursos no dinerarios disponibles, tales como: unidades vehiculares, recursos humanos, sistemas





informáticos, de video vigilancia y comunicaciones, entre otros. Para tal efecto se coordinará con las jurisdicciones contiguas geográficamente el desarrollo de dicho servicio, de tal forma que ninguna zona o área quede desprotegida”.

II. PERSONAL POLICIAL ASIGNADO AL SERVICIO DE PATRULLAJE

Los Comisarios PNP Sol de Oro, Laura Caller y Pro organizan y dirigen el servicio de Patrullaje Integrado dentro de su jurisdicción. La conducción y el comando de las operaciones de patrullaje estarán a cargo del Comisario, en coordinación con la Gerencia de Seguridad Ciudadana y Gestión del Riesgo de Desastres, previo planeamiento conjunto de acuerdo a lo indicado en la Directiva N° 03-13-2015-DIRGEN-PNP del 16 JUN 2015 que regula el patrullaje integrado entre la Policía Nacional del Perú y los Gobiernos Locales.

A. Recursos Humanos y Logísticos de las Comisarias PNP Sol de Oro, Laura Caller y Pro

COMISARIAS PNP	RECURSOS PNP
COMISARIA PNP PRO	158 PNP , 12 PATRULLEROS Y 06 MOTOS
COMISARIA PNP LAURA CALLER	141 PNP , 18 PATRULLEROS Y 04 MOTOS
COMISARIA PNP SOL DE ORO	177 PNP , 09 PATRULLEROS Y 09 MOTOS
TOTAL	476 PNP , 39 PATRULLEROS Y 19 MOTOS

B. Recursos Humanos y Logísticos Serenazgo – MDLO

RECURSOS	CANTIDAD
NUMERO DE CAMIONETAS	40
NUMERO DE MOTOCICLETAS	20
CENTRAL DE CAMARAS	01
CAMARAS - MDLO OPERATIVAS	271
CAMARAS DE PROPIEDAD PRIVADA OPERATIVAS	18
CANES	13
SERENOS PARA EL PATRULLAJE INTEGRADO Y PATRULLAJE MUNICIPAL	276





C. Efectivos PNP asignados para el Patrullaje Integrado en camioneta y/o convoy Integrado Patrullero Policial y Camioneta de Serenazgo

N°	Comisaria	N° de efectivos PNP asignados	Distribución por turno (1/)			frecuencia
			1ero	2do	3ero	
1	CPNP Sol de Oro	4	2	2	0	Diario
2	CPNP Laura Caller	4	2	2	0	Diario
3	CPNP Pro	4	2	2	0	Diario
Total		12	6	6	0	

Fuente: Comisarias PNP Sol de Oro, Laura Caller y PRO

D. Efectivos PNP y Serenazgo Asignados a la Patrulla Motorizada Integrada PNP – Serenazgo

- ✓ N° de Efectivos PNP :02
- ✓ N° de Efectivos Serenazgo :05

Dependencia PNP

1. Comisaria PNP Sol de Oro

DISTRIBUCION	
2DO TURNO	
2	EFFECTIVO PNP
5	SERENOS
FRECUENCIA A DIARIO	

III. PERSONAL DE SERENAZGO ASIGNADO AL SERVICIO DE PATRULLAJE

De acuerdo al Decreto Legislativo 1267 del 16 DIC 2016, Ley de la Policía Nacional del Perú que modifica la Ley del SINASEC, artículo 4, la Municipalidad Distrital coordinará con la PNP la capacitación al personal de Serenazgo que participa en el servicio de patrullaje integrado en temas como: técnicas de patrullaje, procedimientos policiales de patrullaje, procedimientos y casos de intervención policial, uso progresivo y diferenciado de la fuerza, entre otros a fin de que el personal pueda desarrollar sus servicios de forma idónea.

La Municipalidad de Los Olivos pone a disposición de las Comisarías Sol de Oro, Laura Caller y Pro, de acuerdo a la Directiva N° 03-13-2015-DIRGEN-PNP/EMG-DIRASOPE-B del 16 JUN 2015 (regula patrullaje integrado), los bienes y recursos no dinerarios que se detallan a continuación:





A. Recursos de Serenazgo asignado al Patrullaje Integrado por Comisaria

Nº	Comisaria	Nº de efectivos de Serenazgo	Distribución por turno (1/)			camioneta		
			1ero	2do	3ero	1ero	2do	3ero
1	CPNP Sol de Oro	4	2	2	0	1	1	0
2	CPNP Laura Caller	4	2	2	0	1	1	0
3	CPNP Pro	4	2	2	0	1	1	0
Total		12	6	6	0	3	3	0

Fuente: Comisarias PNP Sol de Oro, Laura Caller y PRO.

IV. CANTIDAD DE PATRULLAJES PROGRAMADO POR MES Y ZONAS

Cuadro Nº 3

Programación del Patrullaje Integrado por mes – año 2022

Nº	Comisaria	Turno	ENE	FEB	MAR	ABR	MAY	JUN	JUL	AGO	SEP	OCT	NOV	DIC	Total
1	C.PNP Sol de Oro	1	10	10	10	10	10	10	10	10	10	10	10	10	120
		2	8	8	8	8	8	8	8	8	8	8	8	8	96
		3	0	0	0	0	0	0	0	0	0	0	0	0	0
2	C.PNP Laura Caller	1	2	2	2	2	2	2	2	2	2	2	2	2	24
		2	2	2	2	2	2	2	2	2	2	2	2	2	24
		3	0	0	0	0	0	0	0	0	0	0	0	0	0
3	C.PNP Pro	1	4	4	4	4	4	4	4	4	4	4	4	4	48
		2	4	4	4	4	4	4	4	4	4	4	4	4	48
		3	0	0	0	0	0	0	0	0	0	0	0	0	0
Total			30	30	30	30	30	30	30	30	30	30	30	30	360

Fuente: Comisarias PNP Sol de Oro, Laura Caller y PRO



A. Priorización del Sector para el Patrullaje Integrado por Comisaria

Nº	Comisaria	Sector priorizado de mayor a menor incidencia		
1	CPNP Sol de Oro	5	2	3
2	CPNP Laura Caller	4	2	
3	CPNP Pro	1	4	5

Fuente: Comisarias PNP Sol de Oro, Laura Caller y PRO

El 50 % de las unidades móviles son de fabricación del año 2013 y frecuentemente tiene desperfectos en sus sistemas, siendo el objetivo emplear en el patrullaje Municipal SIPCOP – M

V. ZONAS DE PATRULLAJE POR COMISARIAS

A. ZONA POLICIAL: COMISARIA PNP SOL DE ORO

Para el cumplimiento de la misión, la jurisdicción de la Comisaría PNP Sol de Oro se ha dividido en tres (03) sectores, cinco (05) Sub Sectores y trece (13) cuadrantes de conforme a la sectorización efectuada oportunamente por el Comando PNP. Estos sectores de patrullaje (02,04 y 05) cuenta con un área de 6.22 Km²., aproximadamente, teniendo los siguientes límites: **Norte:** Av. Naranjal (CPNP Laura Caller) / **Sur:** Av. Tomas Valle / **Oeste:** Av. Universitaria / **Este:** Av., Alfredo Mendiola Esta Comisaría cuenta con centros comerciales y entidades bancarias de gran magnitud pero existen tres mercados que generan una regular concentración de público, por ser el único punto de movimiento económico, comercial y financiero. Hay elevada incidencia del delito de Violencia contra la Mujer e Integrantes del Grupo Familiar y delito contra el Patrimonio (Hurto – robo) con el 41% del universo según SIDPOL de las 03 comisarias PNP

B. ZONA POLICIAL : COMISARIA PNP LAURA CALLER

Para el cumplimiento de la misión, la jurisdicción de la Comisaría PNP Laura Caller se ha dividido en tres (03) sectores de patrullaje con sus respectivos siete (07) subsectores y once (11) Cuadrantes conforme a la sectorización efectuada oportunamente por el Comando PNP. Estos sectores de patrullaje (02, 03 y 04) cuenta con un área de 5.95 Km²., aproximadamente, teniendo los siguientes límites: Norte: Av. Central (CPNP Pro) / Sur: Av. Naranjal (CPNP Sol de Oro) / Oeste: Av. Canta Callao / Este: Av., Alfredo Mendiola

Esta Comisaría cuenta con entidades bancarias de gran magnitud pero existen dos mercados que generan una regular concentración de público, por ser el único punto de movimiento económico, comercial y financiero. Hay mucha incidencia del delito de Violencia contra la Mujer e Integrantes del Grupo Familiar y delito contra el Patrimonio (Hurto – robo) y con el 35.37% del universo según SIDPOL de las 03 comisarias PNP





C. ZONA POLICIAL : COMISARIA PNP PRO

Para el cumplimiento de la misión, la jurisdicción de la Comisaría PNP Pro se ha dividido en dos (02) sectores, cuatro (4) sub sectores y once (11) cuadrantes de patrullaje conforme a la sectorización efectuada oportunamente por el Comando PNP. Estos sectores de patrullaje (03 y 04) cuenta con un área de 6.08 Km²., aproximadamente, teniendo los siguientes límites: **Norte** : Malecón Chillón **Sur**: Av. Central (CPNP Laura Caller) **Oeste**: Av., Alfredo Mendiola **Este** : Av. Canta Callao Esta Comisaría cuenta con entidades bancarias pero existen cuatro mercados que generan una regular concentración de público, por ser el único punto de movimiento económico, comercial y financiero. Hay mucha incidencia del delito de violencia contra la mujer e integrantes del grupo familiar y delito contra el Patrimonio (Hurto – robo) y con el 23.62 % del universo según SIDPOL de las 03 comisarias PNP

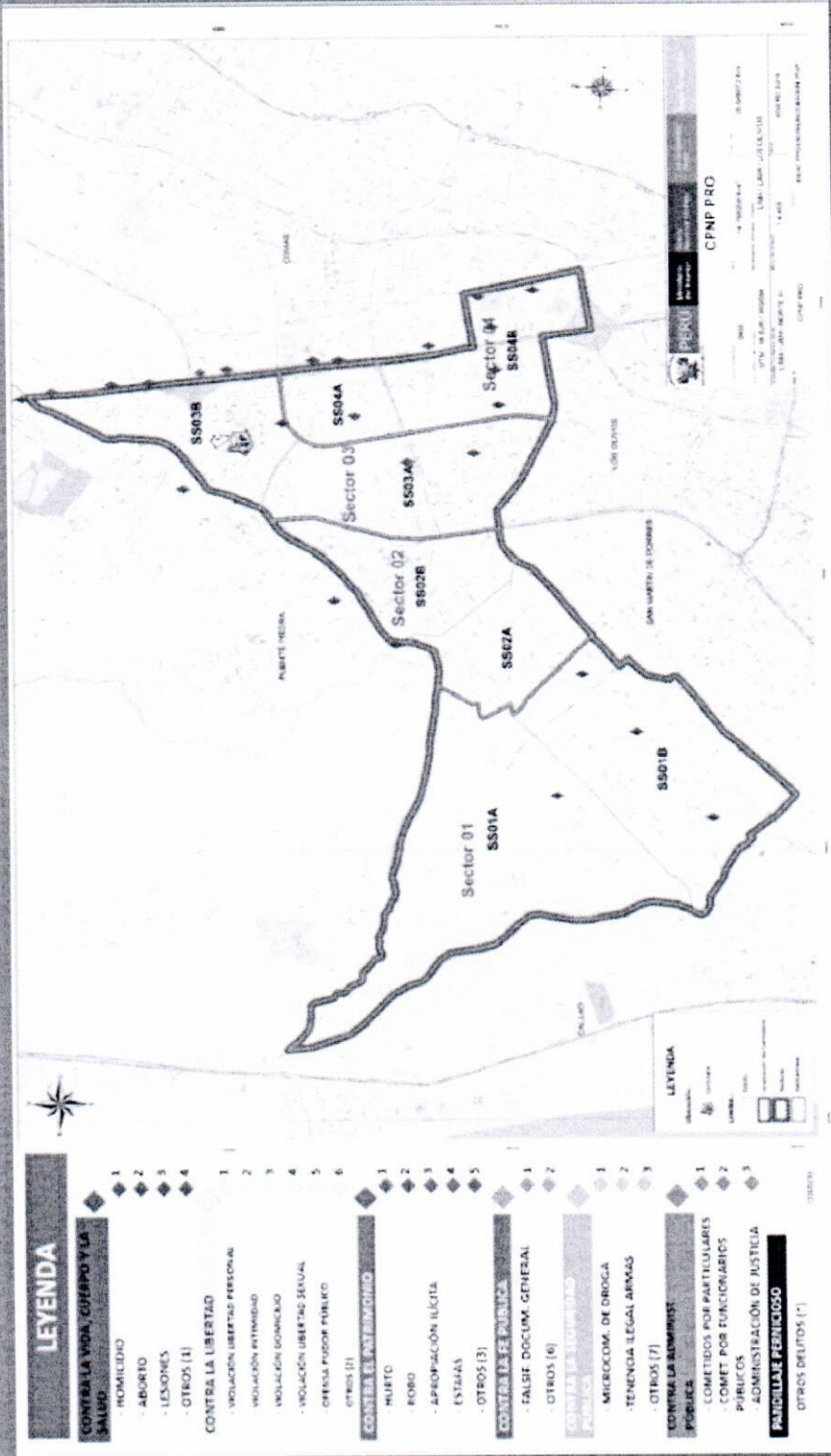


Nº	ZONA POLICIAL Comisaria	Nº de sectores por comisaria	Nº de subsectores por comisaria	Nº de Cuadrantes
1	CPNP Sol de Oro	3	5	13
2	CPNP Laura Caller	3	7	11
3	CPNP Pro	2	4	11
	Total	8 Sectores	16 subsectores	35 Cuadrantes

Fuente: Comisarias PNP Sol de Oro, Laura Caller y PRO



MAPA DEL DELITO - COMISARÍA PRO





PUNTO CIENTIFICOS - COMISARIA DE PRO

(EJE - OCTUBRE 2024)

N°	LUGAR : (Av., Jr., Calle, Pje., Etc)	DISTRITO	POL	COMISARIA DE LA JURISDICCION	TIPO DE DELITO	MODALIDAD	DIA DE MAYOR INCIDENCIA (marcar con X)							FRECUENCIA HORARIA (marcar con X)			
							LUNES	MARTES	MIERCOLES	JUEVES	VIERNES	SABADO	DOMINGO	08:00 a 14:00	14:00 a 20:00	20:00 a 02:00	02:00 a 08:00
1	PAÑAMERICANA NORTE SENTIDO NORTE A SUR (REF. PRIMERA ENTRADA DE PRO)	LOS OLIVOS	NORTE 1	PRO	D/C/P	HURTO		X									X
2	MERCADO SAN DIEGO MZ. N. LT.03 (REF. AL SUPERMERCADO VEGA)	LOS OLIVOS	NORTE 1	PRO	D/C/P	HURTO		X									X
3	AV. PANAMERICANA NORTE EN SENTIDO NORTE A SUR REF. PUENTE SAN MARTIN, LOS OLIVOS	LOS OLIVOS	NORTE 1	PRO	D/C/P	HURTO					X						X
4	AV. ALFREDO MENDIOLA REF. PARADERO DE LA PRIMARIA DE PRO	LOS OLIVOS	NORTE 1	PRO	D/C/P	HURTO			X							X	
5	PARGUE LA AMISTAD URB PRO	LOS OLIVOS	NORTE 1	PRO	D/C/P	HURTO				X						X	
6	PAÑAMERICA NORTE REF. PUENTE PEATONAL REAL DE PRO	LOS OLIVOS	NORTE 1	PRO	D/C/P	HURTO				X						X	
7	JIRON HONRADEZ REF. PARGUE CIVICO DE PRO	LOS OLIVOS	NORTE 1	PRO	D/C/P	HURTO AGRAVADO			X							X	
8	AV. CORDIALIDAD ANTES ENTRADA DE SAN DIEGO, LOS OLIVOS	LOS OLIVOS	NORTE 1	PRO	D/C/P	HURTO AGRAVADO			X							X	
9	AV.02 DE OCTUBRE CRUCE CON LA AV. BETANCURD	LOS OLIVOS	NORTE 1	PRO	D/C/P	HURTO DE VEHICULO					X					X	
10	AV. CENTRAL MZ 122 LT 18 ASENT H. ENRIQUE MILA OCHOA	LOS OLIVOS	NORTE 1	PRO	D/C/P	HURTO DE VEHICULO					X						X
11	AV.02 DE OCTUBRE CRUCE CON LA AV. BETANCURD	LOS OLIVOS	NORTE 1	PRO	D/C/P	HURTO DE VEHICULO				X							X
12	AV. ALFREDO MENDIOLA CALLE CENTRAL LOS OLIVOS	LOS OLIVOS	NORTE 1	PRO	D/C/P	ROBO					X						X
13	AV. ALFREDO MENDIOLA CON AV. PROCERES DE HUANDÓY	LOS OLIVOS	NORTE 1	PRO	D/C/P	ROBO					X						X
14	AV. ALFREDO MENDIOLA CRUCE CON LA AV. PROCERES DE HUANDÓY	LOS OLIVOS	NORTE 1	PRO	D/C/P	ROBO				X						X	
15	AV.02 DE OCTUBRE CON EL OVALO INFANTAS	LOS OLIVOS	NORTE 1	PRO	D/C/P	ROBO				X						X	
16	AA. RR. MUNICIPAL CHILLÓN PSJE CRO. ALEGRÍA MZ 78- LOS OLIVOS	LOS OLIVOS	NORTE 1	PRO	D/C/P	ROBO						X					X
17	AV. ALFREDO MENDIOLA REF. ALTURA DE LA AV. ZARAGOZA	LOS OLIVOS	NORTE 1	PRO	D/C/P	ROBO AGRAVADO						X					X

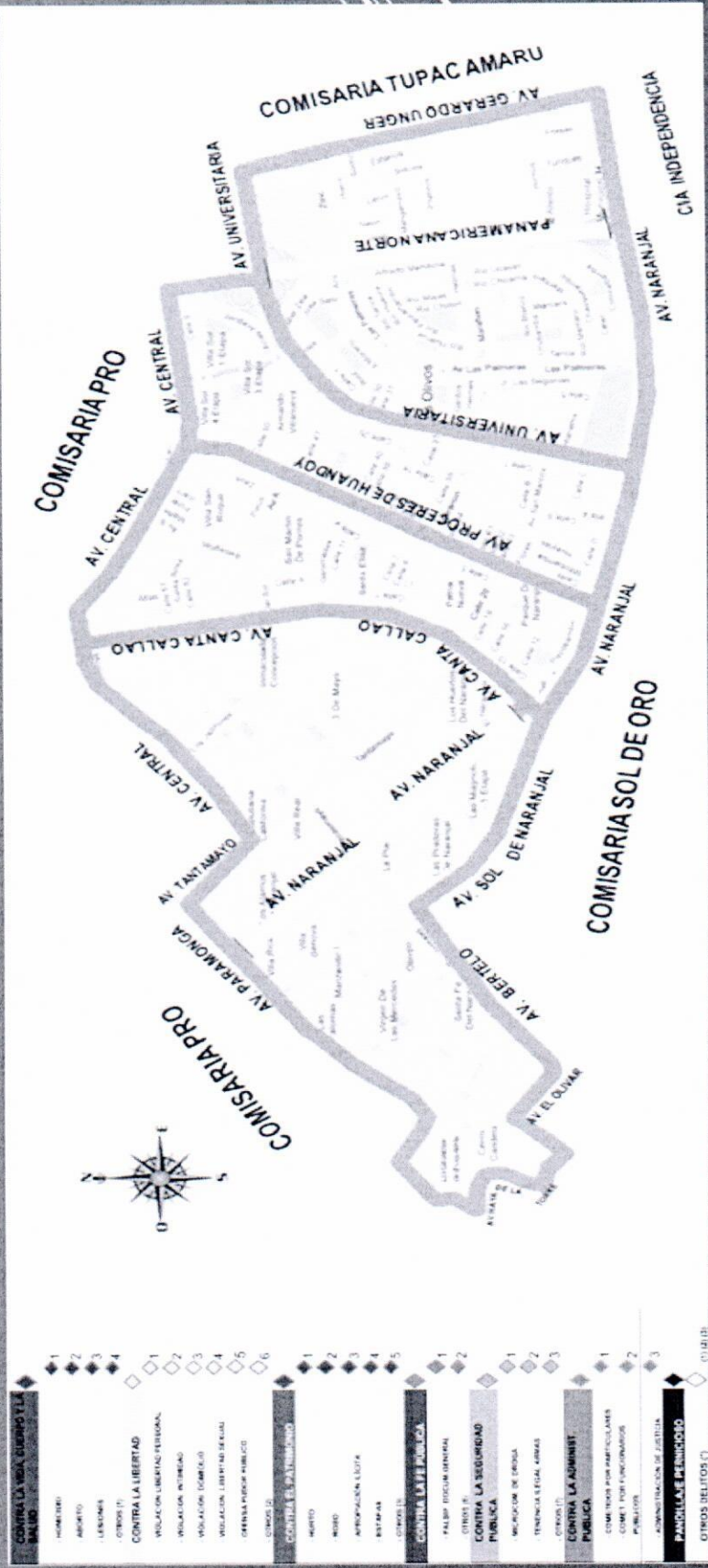


MUNICIPALIDAD
DISTRITAL DE LOS
OLIVOS

"Año del Fortalecimiento de Soberanía Nacional"



MAPA DEL DELITO - COMISARIA LAZARO CALLEJON BEZCO





MUNICIPALIDAD
DISTRICTAL DE LOS
OLIVOS

“Año del Fortalecimiento de Soberanía Nacional”



PUNTOS CRÍTICOS - COMISARIA LA LADRA CALLE 1 (ENE - OCTUBRE 2021)

Nº	LUGAR (AV. JR., CALLE, PSJE, ETC)	DISTRITO	DIVPOL	COMISARIA DE LA JURISDICCION	TIPO DE DELITO	MODALIDAD
1	AV. CANTA CALLAO - AV. NARANJAL	LOS OLIVOS	DIVPOL NORTE 1	CPNP LAURA CALLER I.	DCP	ROBO
2	PARADERO TRANQUERA DE VIPOL	LOS OLIVOS	DIVPOL NORTE 1	CPNP LAURA CALLER I.	DCP	HURTO
3	AV. CENTRAL - AV. TANTAMAYO	LOS OLIVOS	DIVPOL NORTE 1	CPNP LAURA CALLER I.	DCP	ROBO
4	AV. CENTRAL - AV. CANTA CALLAO	LOS OLIVOS	DIVPOL NORTE 1	CPNP LAURA CALLER I.	DCP	HURTO
5	AA.HH. 3 DE MAYO	LOS OLIVOS	DIVPOL NORTE 1	CPNP LAURA CALLER I.	DCP	ARREBATO
6	AV. A. A. - AV. CANTA CALLAO	LOS OLIVOS	DIVPOL NORTE 1	CPNP LAURA CALLER I.	DCP	ARREBATO
7	OVALO CANTA CALLAO	LOS OLIVOS	DIVPOL NORTE 1	CPNP LAURA CALLER I.	DCP	ARREBATO
8	EX HACIENDA NARANJAL	LOS OLIVOS	DIVPOL NORTE 1	CPNP LAURA CALLER I.	TID	MICRO. COMERC. DE DROGAS
9	AV. BERTELLO - AV. SOL DE NARANJAL	LOS OLIVOS	DIVPOL NORTE 1	CPNP LAURA CALLER I.	DCP	ROBO
10	AV. SOL DE NARANJAL - AV. CANTA CALLAO	LOS OLIVOS	DIVPOL NORTE 1	CPNP LAURA CALLER I.	DCP	HURTO
11	AV. PARAMONGA - AV. NARANJAL	LOS OLIVOS	DIVPOL NORTE 1	CPNP LAURA CALLER I.	DCP	HURTO

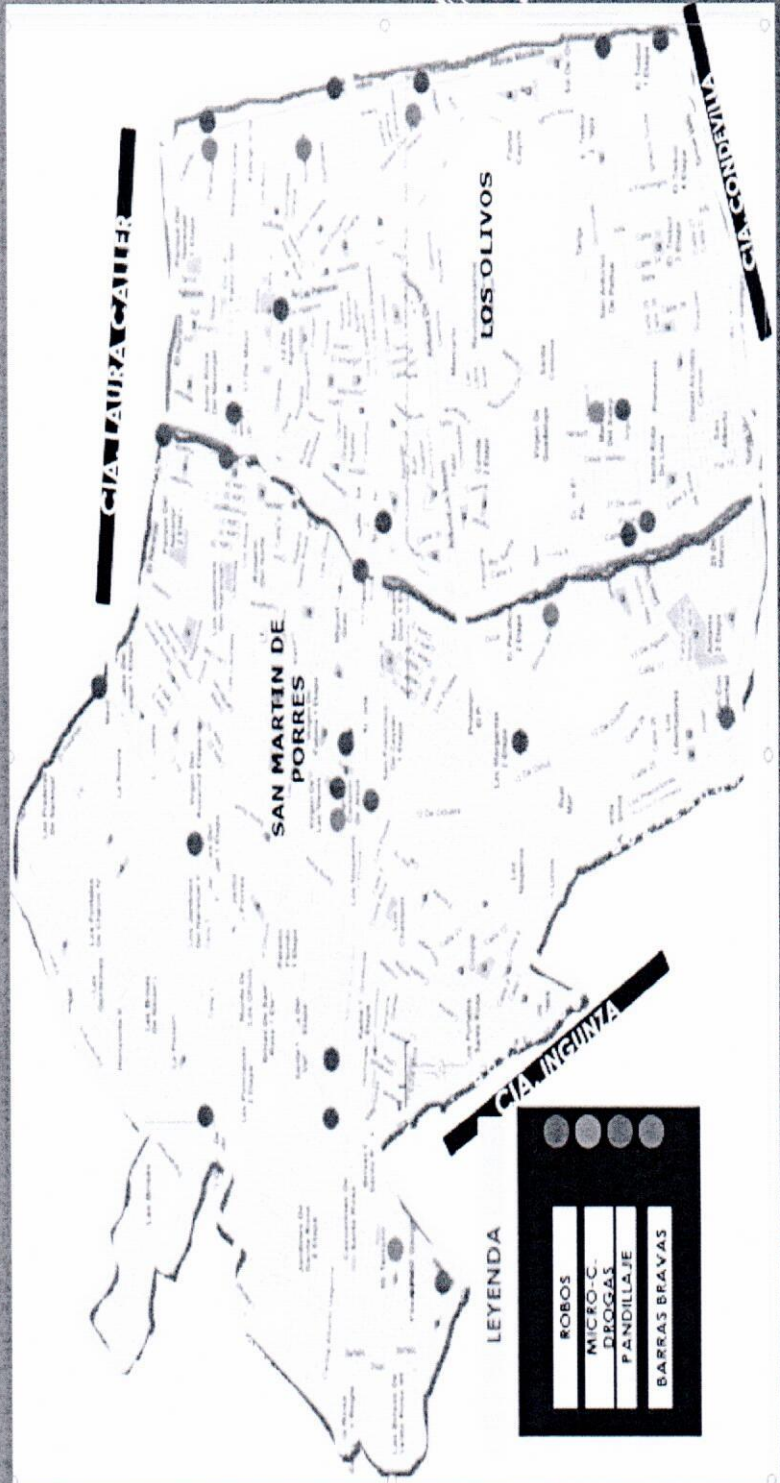


MUNICIPALIDAD
DISTRITAL DE LOS
OLIVOS

"Año del Fortalecimiento de Soberanía Nacional"



MAPA DEL DELITO - COMISARIA SOL DE ORO





PUNTO CONTROLADO - COMISARIA BOL DE ORO (ENERO - DICIEMBRE 2021)

NFO	LUGAR : (Av. Jr. Ca. Fste. Etc)	TIPO DE DELITO - FALTAS U HECHO	MODALIDAD	DIAS DE INCIDENCIA (marcar con X)							FRECUENCIA HORARIA (marcar con X)						
				LUNES	MARTES	MIERCOLES	JUEVES	VIERNES	SABADO	DOMINGO	08.00 a 14.00	14.00 a 20.00	20.00 a 02.00	02.00 a 08.00			
1	AV. MANUEL A. SEGURA CDRA. 1, 2 Y3	DCP ROBO AGRAVADO	A/F		X			X	X				X				
2	AV ALFREDO MENDIOLA - FTE. MEGAPLAZA	DCP ROBO AGRAVADO	A/B				X	X	X	X			X	X			
3	AV. ALFREDO MENDIOLA Y ANGELICA GAMARRA	DCP ROBO AGRAVADO	A/B				X	X	X				X	X			
4	AV. ALFREDO MENDIOLA CDRA. 35,36,37(CAJEROS)	DCP ROBO AGRAVADO	A/B				X			X			X	X			
5	AV ALFREDO MENDIOLA CDRA 40 FUENTE PURINA	DCP ROBO AGRAVADO	A/B					X	X	X			X	X			
6	AV. CARLOS YZAGUIRE - AV. ALF. MENDIOLA	DCP ROBO AGRAVADO	A/B				X	X	X	X			X	X			
7	AV. UNIVERSITARIA Y CARLOS YZAGUIRE	DCP ROBO AGRAVADO	A/B		X			X	X	X			X	X			
8	AV. UNIVERSITARIA Y SANTA ROSA	DCP ROBO AGRAVADO	A/B				X	X	X	X			X	X			
9	AV. TOMAS VALLE - AV. ALF. MENDIOLA.	DCP ROBO AGRAVADO	A/B					X	X	X			X	X			
10	AV. ANGELICA GAMARRA - PAN. NORTE	DCP ROBO AGRAVADO	A/B					X	X	X			X	X			
11	AV. CARLOS YZAGUIRE - FUENTE CAMOTE	DCP ROBO AGRAVADO	A/B				X	X	X	X			X	X			



VI. TURNOS DEL SERVICIO DE PATRULLAJE

A. TURNOS DEL SERVICIO:

La distribución del horario del patrullaje integrado se ejecutará en dos turnos de Ocho (08) horas, detallados de la siguiente manera:

Cuadro N° 6
Turnos del patrullaje integrado

Turno	Horario
1ro	07:00 a 15:00 horas.
2do	15:00 a 23:00 horas.

Se ejecuta el tercer turno de 23:00 a 07:00 hrs por disposición del Crnel. PNP DIVPOL NORTE UNO, cuando exista un flagelo delictivo en el Distrito o inusual actividad delictiva, según el SIDPOL de las Comisarías PNP

B. FRECUENCIA

El patrullaje integrado se ejecutará, los trescientos sesenta y cinco (365) días del año /, en los dos turnos, debiendo sustentarse con el formato establecido en la Guía Metodológica para el diseño del sector y Mapa del Delito en la jurisdicción de las Comisarias de la Policía Nacional del Perú, el Patrullaje por Sector en los Gobiernos Locales (Hojas de Ruta), que deberán estar suscritos por el efectivo policial (CIP) y el sereno chofer, que debe ser seleccionado por sus conocimientos, habilidades, destrezas y capacidad de acercamiento a la comunidad.



VII. MEDIOS DE COMUNICACIÓN

A. DE LA COMISARIA

Los efectivos policiales asignados por las Comisarias para el patrullaje integrado cuentan con los siguientes medios de comunicación (otorgados por su Institución)

1. Cada efectivo PNP que ejerce el patrullaje integrado cuenta con (01) radio de comunicación interconectada con la Central 105 (24 horas).
2. Los números telefónicos de las Comisarias PNP atienden las 24 horas del día están en constante coordinación con la Central de Serenazgo.
3. Cada efectivo PNP cuenta con un celular para comunicarse con su Comisaria respectiva.

Cuadro N° 7
Medio de comunicación de las Comisarias

N°	Comisaria	N° telefónico	Radio de comunicación	celular
1	CPNP Sol de Oro	(01)5333327	2	1
2	CPNP Laura Caller	(01)5287274	2	1
3	CPNP Pro	(01)5401190	2	1
	Total		6	3

Fuente: Comisarias PNP Sol de Oro, Laura Caller y PRO



B. DE LA MUNICIPALIDAD


Los efectivos Serenazgo asignados por la Municipalidad para el patrullaje integrado cuentan con los siguientes medios de comunicación:

Cuadro N° 8
Medio de comunicación del servicio de Serenazgo

Serenazgo	N° telefónico central	N° Radio de comunicación (*)
01 radio tetra del proyecto intervoz lima metropolitana comunicación telefónica de la sala Comand Center – Central integrado de Operaciones de Emergencia Los Olivos	(01)3214545	2
	(01)3214546	2
	Cel.937 016 501 (whatsapp)	2
Total	2	6

VIII. MEDIOS DE TRANSPORTE ASIGNADO PARA EL SERVICIO.

La Municipalidad distrital de Los Olivos a través de la Gerencia de Seguridad Ciudadana y Gestión del Riesgo de Desastres para el servicio de patrullaje integrado cuenta con las siguientes unidades vehiculares:



N°	Tipo vehículo serenazgo	Número de Vehículos	Asignado a la Comisaria de
1	Camioneta 4x2	3	Comisaria PNP Sol de Oro
2	Camioneta 4x2	3	Comisaria PNP Laura Caller
3	Camioneta 4x2	3	Comisaria PNP Pro
Total			

Fuente: Gerencia de Seguridad Ciudadana

(*) Cada vehículo se encuentra en óptimas condiciones y está equipado con circulina, sirena, faro pirata.



IX. DISPOSICIONES COMPLEMENTARIAS

- A. Conducción del servicio de patrullaje integrado. Las operaciones del patrullaje estarán a cargo del Comisario del ámbito territorial, acorde con la normatividad vigente; debiendo involucrar para ello las unidades móviles del servicio de Serenazgo y la PNP. **PARA EFECTOS DEL PATRULLAJE INTEGRADO NINGUNA UNIDAD MÓVIL DE LA MUNICIPALIDAD PODRÁ DESPLAZARSE SIN POR LO MENOS UN EFECTIVO POLICIAL BAJO RESPONSABILIDAD DEL GERENTE DE SEGURIDAD CIUDADANA MUNICIPAL**, en estricto cumplimiento de la norma legal.
- B. Consolidación y sistematización de la información. Los señores Comisarios PNP dispondrán la consolidación y sistematización de la información del servicio de patrullaje integrado. Implementado el sistema informático de registro de patrullaje integrado la Dirección Ejecutiva de Seguridad Ciudadana se hará cargo de su administración.
- C. Distritalización de las Comisarias. La Policía Nacional del Perú adecuara progresivamente las circunscripciones de la comisaria al ámbito territorial de las municipalidad distritales; en los distritos donde existan más de una comisaria, la suma de los ámbitos territoriales de competencias de cada una de dichas Comisarias debe corresponderse con el de la Municipalidad Distrital
- D. Impedimento de asignación de recursos dispuesto para acciones de patrullajes a otras misiones. Los Comisarios y los escalones superiores están prohibidos de disponer de los recursos asignados a tareas de patrullajes para labores que no sean para este fin y que no estén estipuladas en los planes de patrullajes o planes de seguridad ciudadana. Los Comisarios destinaran los recursos propios y los de gobiernos locales para realizar labores propias de la función policial en la Comisaria
- E. El 27 JUN 2017, el MININTER, inicio las operaciones del Sistema Informático de planificación y control de Patrullaje Policial (SIPCOP), que permite monitorear en tiempo real la ubicación velocidad y rumbo de las unidades móviles de Patrullaje con una Pantalla georreferenciada. Mediante DS 366-2021-EF del 20 DIC 2021 se aprobó los procedimientos para el cumplimiento de metas y la asignación de recursos del Programa de incentivos a la Mejora de Gestión Municipal del año 2020. Existe la Meta 01: “Fortalecimiento del Patrullaje Municipal para la mejora de la Seguridad Ciudadana”, con 02 Actividades, con el objetivo de mejorar la calidad de los servicios públicos locales en seguridad ciudadana, con el Patrullaje Municipal – Serenazgo, a través de acciones preventivas y disuasivas en apoyo a la PNP.
- La Actividad 01 es la vinculación de las unidades móviles al 70% para su monitoreo vía GPS a través del SIPCOP-M y asegurar el correcto






funcionamiento del mecanismo de geolocalización, transmisión de información al servidor del SIPCOP-M.

La Actividad 02 es la programación y ejecución del patrullaje municipal – serenazgo al 70% mediante el SIPCOP-M, en base a los sectores policiales georreferenciados, coordinando la programación con los comisarios PNP de las Comisarias PNP que se encuentren en la jurisdicción de la municipalidad.

La importancia de la meta es que se podrá monitorear en tiempo real, mediante el SIPCOP-M, la ubicación y desplazamiento de las unidades móviles de patrullaje dentro de la jurisdicción de cada municipalidad. Asimismo realizar intervenciones preventivas, orientadas a reducir los índices delictivos; facilitar la capacidad de respuesta contra la delincuencia y ayudar a reducir la percepción de inseguridad de la población; además de optimizar los recursos destinados al patrullaje municipal por sector.

La actividad 03 es la Participación Comunitaria en espacios públicos con un mínimo de 03 parques en las 03 comisarias PNP escogidas en Mesa de Trabajo con la Comisaria, Gerencia de Seguridad Ciudadana y Comunidad Organizada, realizándose una actividad mensual deportiva, artística, cultural y social.

- 
- F. De los estímulos por servicio individualizado. Los gobiernos locales, Según Sus Disponibilidades Presupuestales y Financieras podrán Reconocer Estímulos por el Servicio Individualizado de los Efectivos Policiales que realice en patrullaje y realicen una acción permanente y continua por la prestación de apoyo tangible en el distrito.
- G. Supervisión de los servicios de patrullaje integrado
1. Primer nivel. Los Comisarios supervisaran los servicios de patrullaje integrado, debiendo diariamente remitir a su comando inmediato a través de correo electrónico u otro medio disponible, el informe de las ocurrencias del servicio.
 2. Segundo nivel. Los oficiales Jefes de la División Policial supervisaran inopinadamente los servicios de patrullaje integrado dispuestos por los Comisarios de su ámbito de competencia territorial, emitiendo un informe a través de correo electrónico u otro medio disponible a la jefatura de Región Policial Lima siendo además responsable del cumplimiento de los dispuestos del párrafo que antecede.
 3. Tercer nivel. La División Policial deberá programar un rol de servicio inopinado conjunto con la Gerencia de Seguridad Ciudadana, de los servicios del patrullaje integrado.
 4. Cuarto nivel. La Inspectoría General dispondrá la apertura de un correo electrónico para la recepción de informes de patrullaje
- H. Evaluación de los resultados de las acciones de prevención
1. Los Comisarios remitirán al escalón superior de inmediato durante los primeros 3 días del mes siguiente un informe con resultados y



proyecciones para el mes siguiente en base a los recursos disponibles para labores de patrullaje. este informe deberá ser remitido a la autoridad edil y al comando policial.

2. El escalón superior inmediato centralizara la información recibida y emitirá disposiciones y recomendaciones pertinente que para la mejora la eficiencia del servicio cursando el informe a la jefatura de región. La jefatura de región evaluara los informes remitidos y planteara estrategias de lucha contra la delincuencia

X. DISPOSICIONES TRANSITORIAS

- A. En los ámbitos territoriales donde la Policía Nacional del Perú aún no está ejecutando coordinadamente los Planes de Seguridad Ciudadana a los que se refiere el artículo segundo de las disposiciones Complementarias Transitorias del Decreto Supremo. N°011-2014-IN, continuaran ejecutando los Planes de Patrullaje Integrado formulado por la Dirección Nacional de Operaciones Policiales; debiendo estos quedar sin efecto ante la puesta en ejecución de los Planes de Seguridad Ciudadana. Lo dispuesto no excluye la ejecución de los Planes de Operaciones Especiales que formulen y ejecuten las Unidades de la Policía Nacional del Perú en el ámbito de sus competencias funcionales y territoriales para el cumplimiento de su finalidad fundamental
- B. El personal policial que actualmente se encuentre cubriendo los servicios de patrullaje integrado y no cuente con los cursos de capacitación pertinentes y necesarios para desarrollar dicho servicio, a condición que dentro del más breve plazo, reciba la capacitación y/o actualización correspondiente, sin la cual no podrá continuar dicho servicio.
- C. La inclusión de esta actividad es obligatoria a mérito de lo establecido en el artículo 69 del reglamento SINASEC que señala: la Policía Nacional del Perú y los Gobiernos locales adoptaran de forma ordenada los planes de patrullaje integrado bajo el liderazgo operativo del Comisario de la jurisdicción, empleando los bienes y recursos no dinerario disponible, tales como: unidades vehiculares, recurso humano, sistema informático, de video vigilancia y comunicación, entre otro. Para tal efecto se coordinara con las jurisdicciones antiguas geográficamente el desarrollo de dichos servicios, de tal forma que ninguna zona o área quede desprotegida. Los planes de patrullaje integrado deben ser visados por los respectivos Comisarios y Gerentes De Seguridad Ciudadana.
- D. La inclusión de esta actividad es obligatoria para los Comités de Seguridad Ciudadana en cuya jurisdicción existe el servicio de Serenazgo y Comisarias





- E. Tener en consideración la reuniones de comité de Seguridad Ciudadana según el artículo 69 del Reglamento de SINASEC :
1. El Comisario Distrital es el responsable de la organización y dirección del servicio del patrullaje integrado a nivel de su jurisdicción, debiendo coordinar con las jurisdicciones contiguas geográficamente el desarrollo de dicho servicio de manera tal que ninguna zona o área quede desprotegida
 2. En aquellos distritos donde exista servicio de Serenazgo, la conducción y comando de las operaciones de patrullaje integrado estarán a cargo del Comisario, previo acuerdo expreso con la Municipalidad correspondiente debiendo involucrar las unidades móviles de los servicios de Serenazgo y de la policía nacional del Perú
 3. Para efectos del patrullaje integrado, ninguna unidad móvil de la Municipalidad podrá desplazarse sin por lo menos un efectivo policial bajo responsabilidad del Gerente de Seguridad Ciudadana (Resolución Ministerial 10-2015-IN del 9 de ENERO 2015 aprobando la Directiva 01-2015-IN)
 4. Para la planificación del patrullaje integrado se debe tener presente la Guía metodológica para el diseño de sectores y Mapa del Delito en la jurisdicción de las Comisarías de la Policía Nacional del Perú (Resolución Ministerial 007-2019-IN del 03 ENE 2019)
 5. Los informes de cumplimiento de esta actividad deben de incluir la información siguiente: y será responsabilidad exclusiva de la Gerencia de Seguridad Ciudadana y Gestión del Riesgo de Desastres remitiendo los días 30 de cada trimestre al Sr. Presidente del CODISEC LOS OLIVOS sin excusa alguna por su omisión bajo responsabilidad funcional, adjuntando copias de actas, registro de asistencia, partes diarios, Panneaux fotográfico; paralelamente Informe similar deberá remitir por la ejecución del patrullaje Municipal, operativos conjuntos, Patrullajes Mixtos con Juntas Vecinales de la PNP y Juntas Vecinales Comunales.
 - a. Definición de las modalidades de patrullaje (vehículos, bicicleta, moto, canes, caballo, a pie
 - b. Definición de las frecuencias típicas de patrullaje:
 - 1) Diaria (indicando la frecuencia en horas 12,8,6 u otros)
 - 2) Semanal
 - 3) Quincenal
 - 4) Mensual
 - 5) Otras
 - c. Números de patrullajes integrados realizados por trimestre





- d. Copia de los informes y/o supervisión de patrullaje emitidos por la autoridad policial o municipal correspondiente
 - e. Otra documentación pertinente que acredite su ejecución o cumplimiento
6. El Patrullaje por Sector deberá complementar los extremos.

XI. DISPOSICIONES FINALES

- A. Dentro de la competencia territorial, funcional y legal que corresponda la Municipalidad y la PNP convendrán lo más apropiado para asumir la asistencia médica o legal por los hechos que se deriven exclusivamente del cumplimiento del servicio de patrullaje integrado
- B. En todo lo no dispuesto para la formulación del plan de patrullaje integrado regirá supletoriamente el manual de documentación policial.
- C. La Gerencia de Seguridad Ciudadana municipal será responsable del personal a su cargo y de las herramientas tecnológicas desarrolladas por el Ministerio del Interior interconectadas GPS de vehículos policiales que brinda información en tiempo real. El Ministerio del Interior (MININTER) registró la marca, logo y software del Sistema Informático de Planificación y Control de Patrullaje Policial (SIPCOP), que desde junio del año 2017 interconecta a los vehículos policiales de las comisarías y unidades especializadas de la PNP. El Sistema Informático de Planificación y Control de Patrullaje Policial (SIPCOP) es un sistema informático que enlaza los GPS de los radios asignados a los vehículos policiales y permite monitorear el desplazamiento de los patrulleros y motocicletas en tiempo real: ubicación, velocidad y kilómetros recorridos. Toda la información se registra para su posterior evaluación y ayuda en la toma de decisiones.





XII. ANEXOS:

01. Mapa del Delito – Los Olivos
02. Mapa de Riesgo – Los Olivos

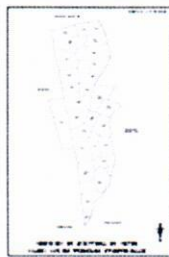
Los Olivos 25 de Febrero 2022

DR. FELIPE BALDOMERO CASTILLO ALFARO
ALCALDE DISTRITAL Y PRESIDENTE DEL CODISEC
LOS OLIVOS

CRNEL. PNP® JUAN ANTONINO LAZARTE
DEXTRE RESPONSABLE DE LA SECRETARIA
TECNICA DEL CODISEC LOS OLIVOS



1. ANEXO 01: MAPA DEL DELITO – LOS OLIVOS





ANEXO 02. MAPA DE RIESGO – LOS OLIVOS

